










**Zones humides du bassin Seine-Normandie (AESN - 2006)**

-  Eaux de surface (stagnantes et courantes)
-  Formations forestières humides et/ou marécageuses
-  Prairies humides
-  Tourbières, landes, roselières et mégaphorbiaies
-  Zones humides littorales
-  Terres arables
-  Zones urbaines et autres territoires artificialisés
-  Mosaïques d'entités de moins d'un hectare


**Limites de communes (IGN)**

 Limite de commune

**Bassin Seine-Normandie**

 Bassin\_SN

**Zone en dehors de l'emprise du SIGES Seine-Normandie**

 masque